

Vannforvaltningsarbeidet i 2024

Sigrid Hårstad Pålsrud, rådgiver vannforvaltning



Statsforvalteren i Innlandet

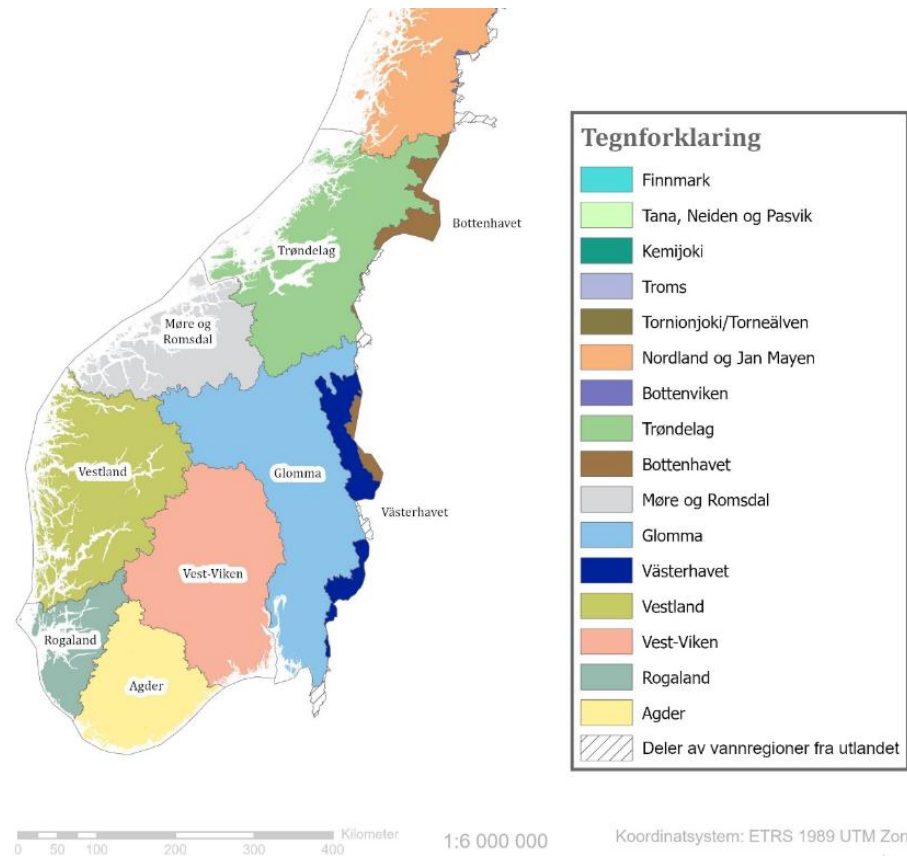


15.04.2024

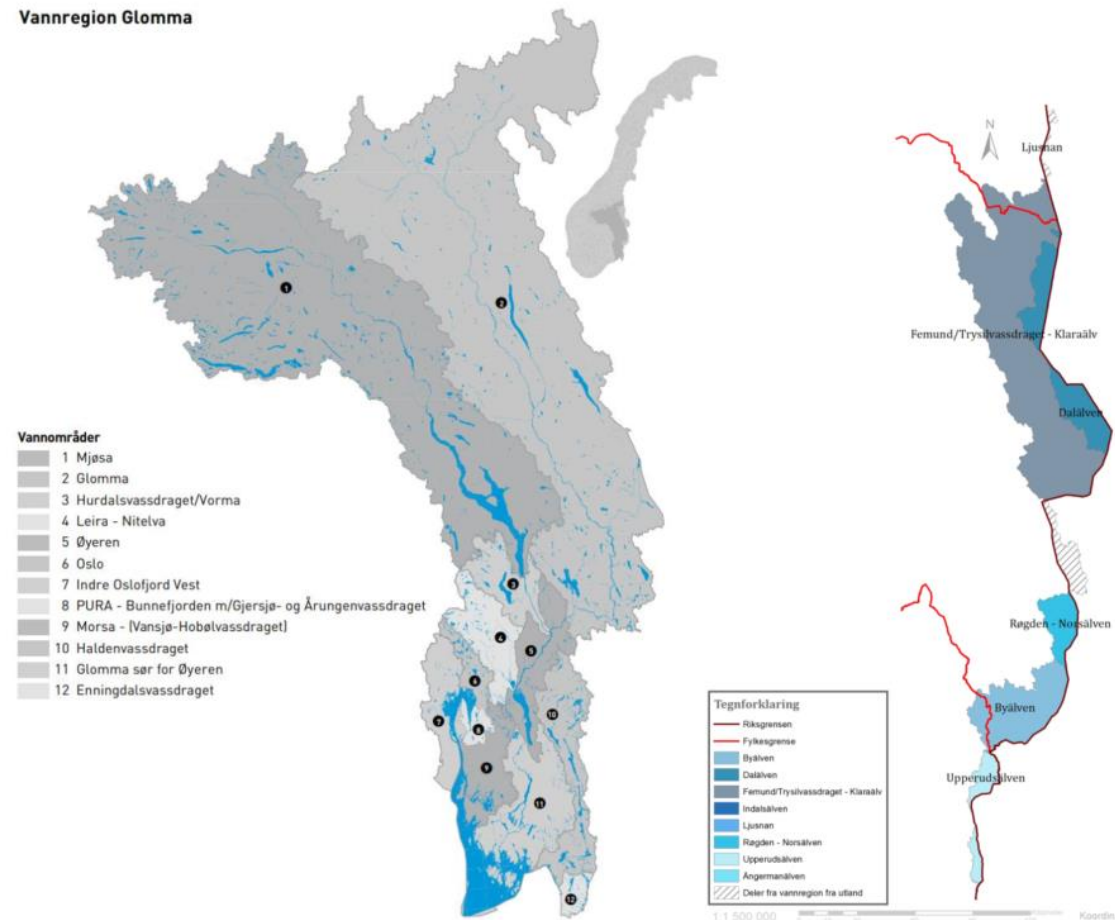


Endringer i vannforskriften

- Endringene trådte i kraft februar 2024
- Vannregionmyndighet for Glomma vannregion: Østfold fylkeskommune



Vannregion Glomma





Revidering/supplering av nasjonale føringer

- KLD tar sikte på å oppdatere og supplere de nasjonale føringene for vannforvaltning ila. 2024 ([Nasjonale føringer, forventninger og planretningslinjer \(vannportalen.no\)](https://vannportalen.no))
- Tema som vurderes å suppleres (har egne kap. i vannforvaltningsplanene):
 - Forurensing fra industri og nedlagte gruver, forurenset grunn og sediment
 - Sur nedbør
 - Andre vassdragsinngrep
 - Diverse: plastavfall og mikroplast, overvann



Vannforvaltningsplanene for 2022-2027

- Vannforvaltningsplanene for 2022-2027 ble godkjent av KLD 31. okt 22
- Innværende periode består av både en gjennomføringsdel og planleggingsdel fram mot neste planperiode



www.vannportalen.no



Gjennomføring av vannforvaltningsplan og tiltaksprogram:

- Tiltakene skal være operative senest tre år etter at planprogrammet er fastsatt, dvs. innen utgangen av 2024
- Kunnskapsgrunnlaget skal revideres, og foreligge senest to år før påfølgende planperiode – senest ved utgangen av 2025

Forberedelse til neste planperiode:

- Planprogram og hovedutfordringer sendes på høring senest tre år før neste planperiode begynner – senest fra starten av 2025.
- Vi må allerede nå begynne dette arbeidet
- Utkast til oppdatert vannforvaltningsplan sendes på høring senest 18 måneder før neste planperiode begynner – høring senest høsten 2026.

Rammeplan for vannforvaltningsarbeidet 2022-2027

Versjon 6. februar 2024

Oppfølging av tiltakene som er foreslått i vedtatt og godkjent regional vannforvaltningsplan er en løpende oppgave:

§ 25: Tiltakene skal være operative
senest tre år etter at tiltaksprogrammet er fastsatt

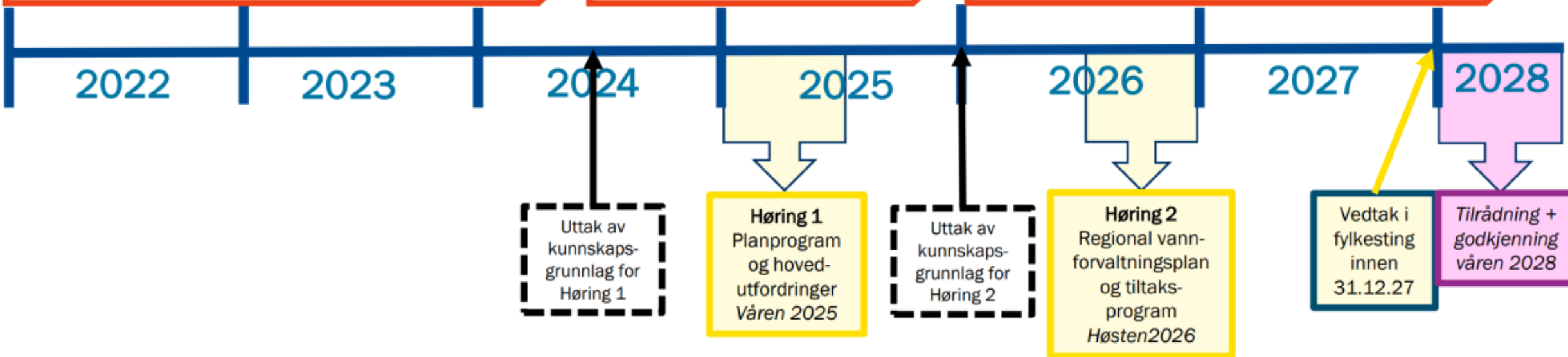
§ 8: Miljømålene skal nås
innen utgangen av planperioden

Videre styrking av kunnskapsgrunnet er en løpende oppgave:

Kunnskapsgrunnet skal revurderes og oppdateres

Kunnskapsgrunnet skal revurderes og oppdateres
§ 15: senest to år før påfølgende planperiode

Kunnskapsgrunnet skal revurderes og oppdateres



Evaluering

Forbedringer basert på evalueringen

Versjon i tråd med frister i oppdatert
Vannforskrift pr. 1. februar 2024.



Forventningsbrev fra vannregionmyndigeten (oktober 2023)

- Det bes om at alle regionale og statlige etater og kommunene bruker sine virkemidler for å nå miljømålene som er fastsatt i planen
- Vannforvaltningsplaner skal legges til grunn for regionale organers virksomhet og for kommunal og statlig planlegging og virksomhet i vannregionen
- Vi er forplikta til å følge opp planen
- Alle sektormyndighetene skal oppdatere gjennomføring av sine tiltak i Vann-nett
- Vann-nett skal være oppdatert før midtveisrapportering til ESA i 2024
- Det oppfordres til at det årlig oppdateres i vann-nett
- Kommune har et særlig viktig arbeid der de har myndighet med ansvar på flere områder: drikkevann og avløp, overvannshåndtering, arealforvaltning, landbruksforvaltning og forurensning



Vann-nett – lansering av ny innsynsløsning

Velg

Vann-Nett

Søk etter vannforekomster, steder, r

Kart Faktaark Rapport

Logg inn Språk Meny

0240000100-C x Vannkategori: Kystvann x Fylke: Rogaland x Økologisk tilstand: Svært dårlig x Økologisk tilstand: Dårlig x Økologisk tilstand: Moderat x 61 treff

0240000100-C Jøssingfjord

Oppsummering Miljøtilstand Påvirkning Tiltak Informasjon Miljømål Beskyttede områder Arkiv Skjul kart

Miljøtilstand [Vis detaljer](#)

Økologisk tilstand Moderat

Kjemisk tilstand Dårlig

Påvirkning (2) [Vis detaljer](#)

Diffus avrenning fra gruver/deponering ● Middels grad

Punktutslipp fra industri (ikke-IED) ● Stor grad

Tiltak (3) [Vis detaljer](#)

5104-1705-M	Jøssingfjorden – Problemkartlegging, Utslipp fra industri (IN12)
5104-1706-M	Jøssingfjorden – Problemkartlegging, Deponi av gruveavfall (IN12)
5104-2084-M	Titania – Reduksjon av utslipp av suspendert stoff (IN12)



Oslofjordplanen

- Brev (feb. 24) fra Mdir til alle ansvarlige myndigheter i Oslofjordplanen
- Revidering av tiltakskort innen 1. mai
- Rapportering/spørreundersøkelse blir sendt ut i mai



Adresseliste

Oslo, 16.02.2024

Deres ref.:

Vår ref. (bes oppgitt ved svar):
2018/5220

Saksbehandler:
Jon Lasse Bratli

Oslofjordplanen - revisjon av tiltakskort og informasjon om kommende rapportering av tiltaksgjennomføring

Miljødirektoratet ber hovedansvarlige myndigheter revidere tiltakskort for de tiltak som framkommer i regjeringens plan: "Helhetlig tiltaksplan for en ren og rik Oslofjord med et aktivt friluftsliv" innen 1. mai 2024.

Vi viser til tidligere brev i saken av 28. november 2022 om oppdatering av tiltakskort. Nå er det på tide å vurdere innholdet i kortene på nytt og hvis nødvendig oppdatere tiltakskortene.

Bakgrunn for saken og utfylling av tiltakskort

Miljødirektoratet har fått i oppgave av Klima- og miljødepartementet å være sekretariat for Oslofjordrådet. Rådet ledes av Klima- og miljøministeren, og skal "sikre oppfølging og framdrift av de ulike tiltakene".

Sekretariatet, som også har representanter fra de tre statsforvalterne, koordinerer arbeidet blant annet gjennom tiltakskort. Miljødirektoratet understreker at tiltakskortene skal fungere som en plan for gjennomføringen av det enkelte tiltak gjennom hele planperioden som går til 2026, og skal revideres jevnlig ettersom arbeidet skrider fram. Det er hovedansvarliges plikt å fylle ut og revidere kortene, samt å involvere andre medansvarlige ved utfyllingen og ved gjennomføringen av det enkelte tiltak. Hovedansvarlige og medansvarlige framgår av planens kapittel 5, der hovedansvarlig myndighet står nevnt øverst. Miljødirektoratet informerer om at listen over ansvarlige er justert i tråd med reelt sektoransvar. Oppdatert liste finnes i vedlegg 2. Bruk denne listen for å se hvilke tiltak som hovedansvarlige skal gå inn å fylle ut/revidere.

Flere myndigheter har ikke fylt ut tiltakskortene, eller eventuelt fylt ut mangelfullt. Eksempelvis er noen av tiltakskortene for lite konkrete på hva som skal gjøres, og hva som skal oppnås med tiltaket. Vi ser også at forventet tiltaksgjennomføring i en del tilfeller ikke er beskrevet ambisiøst nok, jf. regjeringens intensjon om at planen skal supplere og forsterke tiltaksgjennomføringen, i tillegg til å samordne pågående aktiviteter. Rambøllrapporten fra i fjor med konkrete spørsmål kan bidra til å forstå hva vi mener tiltakskortene bør inneholde, se [her](#).

Postadresse: Postboks 5672, Torgarden, 7485 Trondheim | Telefon: 73 58 05 00
E-post: post@miljodir.no | Internett: www.miljodirektoratet.no | Organisasjonsnummer: 999 601 391
Besøksadresser: Bratterkaia 15, 7010 Trondheim | Grensesvingen 7, 0661 Oslo
Besøksadresser Statens naturoppsyns lokalkontorer: Se www.naturoppsyn.no

1



Gjennomføring av helhetlig tiltaksplan for Oslofjorden



Gjennomføring av helhetlig tiltaksplan for Oslofjorden

Rapport for året 2022-2023

- Rapport utarbeidet av sekretariatet (gjennomføring og framdrift) – Når ikke målet innen 2026
- Innlandskommuner har 4 tiltak som skal rapporteres på innen jordbruk og avløp
- Viktig med **forankret** av tiltak i kommunene/SF/FK og andre ansvarlige myndigheter

Tabell 1. Oversikt over kommunenes svarprosent i 2021/2022 og 2022/2023.

	2021/2022 (avløp)	2021/2022 (landbruk)	2022/2023 (alle tema)
Alle kommunene (n=118)	46 %	45 %	73 %
Kystkommunene (n=26)	84 %	88 %	95 %
Kommunene i Innlandet + Røros (n=45)	21 %	20 %	63 %
Kommunene i Oslo og viken (n=52)	59 %	51 %	79 %
Kommunene i Vestfold og Telemark (n=22)	68 %	81 %	78 %



Rapport

M-2591 | 2023



Se vedlagt adresseliste

Deres ref

Vår ref
23/2456-

Dato
15. desember 2023

Kommunenes ansvar for oppfølging av tiltakene i helhetlig tiltaksplan for en ren og rik Oslofjord

Den 7. november hadde jeg som klima- og miljøminister gleden av å lede mitt første møte i Oslofjordrådet. Som flere var inne på i møtet, har vi alle et viktig ansvar for å få gjennomført tiltakene som skal til for å snu utviklingen i fjorden. Fra statens side skal vi eksempelvis ta ansvar for å få på plass nytt gjødselregelverk. Som oppfølging av møtet sender jeg med dette brevet en oppfordring til alle kommuner i Oslofjordens nedbørsfelt til å gjøre sin del av jobben. Målet er at vi i fellesskap styrker arbeidet med tiltak for fjorden slik at vi sammen kan bedre fjordens tilstand og sikre at vi kan få en ren og rik Oslofjord til glede både for nålevende og fremtidige generasjoner.

Jeg oppfordrer alle kommuner i Oslofjordens nedbørsfelt til å:

- Legge opp til en politisk behandling av tiltakene i kommunen, og jobbe aktivt med å raskt gjennomføre de tiltakene i Oslofjordplanen som kommunen har ansvaret for.
- Jobbe systematisk med miljøtiltak knyttet særlig til utslipp fra kommunalt avløp og avløp i spredt bebyggelse, kantsoner langs vassdrag og tiltak som sikrer vannmiljøet gjennom god arealplanlegging.
- Starte planleggingen nå for å få på plass nitrogenfjerning fra avløpsvann. Se til gode eksempler på interkommunalt samarbeid.
- Sikre en strengere praktisering av byggeforbudet i strandsonen, og jobbe med å fjerne ulovlige stengsler som hindrer allmennhetens tilgang til strandsonen.
- Etablere rutiner for å sikre viktige naturforekomster i sjø, samt få oversikt over antall inngrep som går utover marine naturtyper.

Forventningsbrev fra klima- og miljøministeren (desember 2023)